
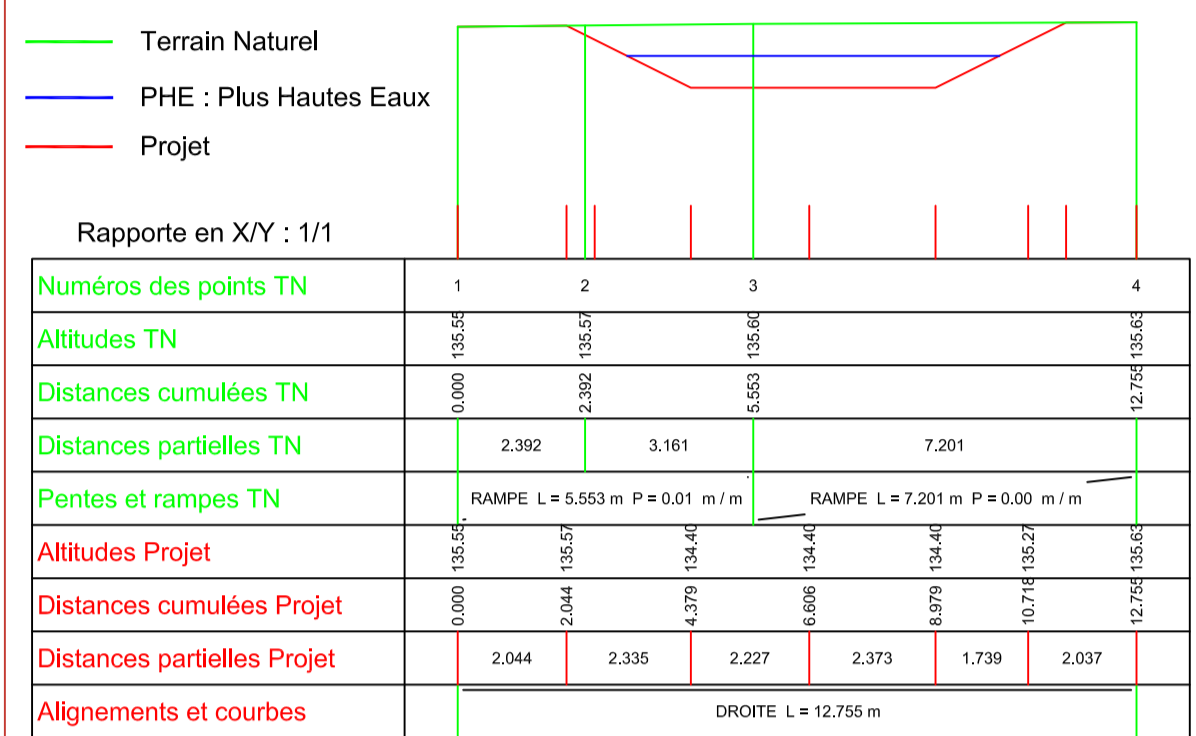


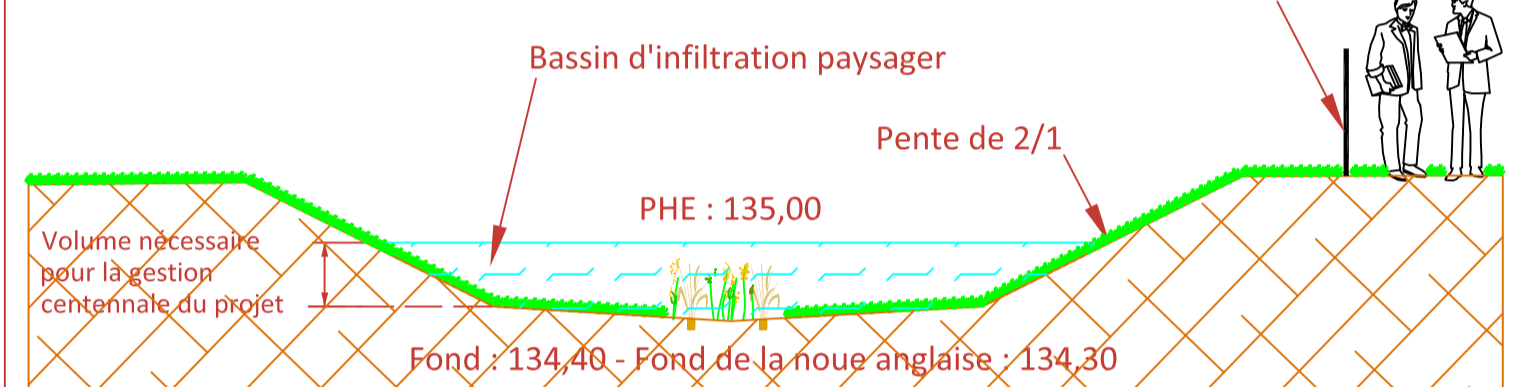
Profil en long BB'



Profil en long AA'



Coupe en long AA'



Exemples d'ouvrages tampons similaires



DÉPARTEMENT DE LA SEINE-MARITIME



Projet de lotissement
« Le Clos des Charmilles »
sur la commune de Saint Clair sur les Monts

Plan masse du projet GESTION DES EAUX PLUVIALES



Cabinet EUCLYD-EUROTOP Géomètres Experts
21 Rue Carnot - BP183
27 190 YVETOT
Tel : 02 32 70 47 10 - Fax : 02 32 70 47 19
Courriel : yvetot@eucluyd-eurotop.fr



8 Rue du Docteur Suriray - 76 600 - LE HAVRE
Tel : 02 76 32 85 21 - Fax : 0811 382 963
Courriel : ecotone@neuf.fr
www.ecotone-ingenierie.fr

PLAN N°01

Indice : 01

01 Plan original

Echelle : 1/250 ème

Le : Octobre 2018

Dessiné par : JA

Vérifié par : CV

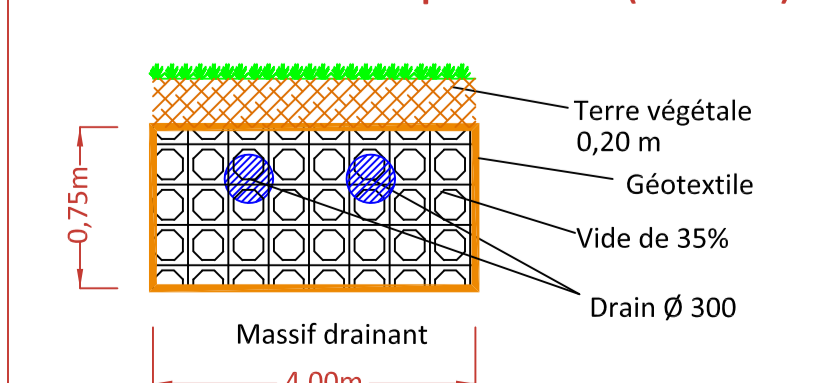
VUE EN PLAN

Conformément au décret 96-478 du 31.05.1996, l'acceptation de ce présent plan donne pouvoir au géomètre expert pour :
Art. 52 : remettre à tout confrère, en faisant la demande à titre professionnel, copie de ce présent document.
Art. 56 : publier le présent procès-verbal dans l'annuaire (base nationale des références des dossiers fonciers de l'ordre des géomètres experts).



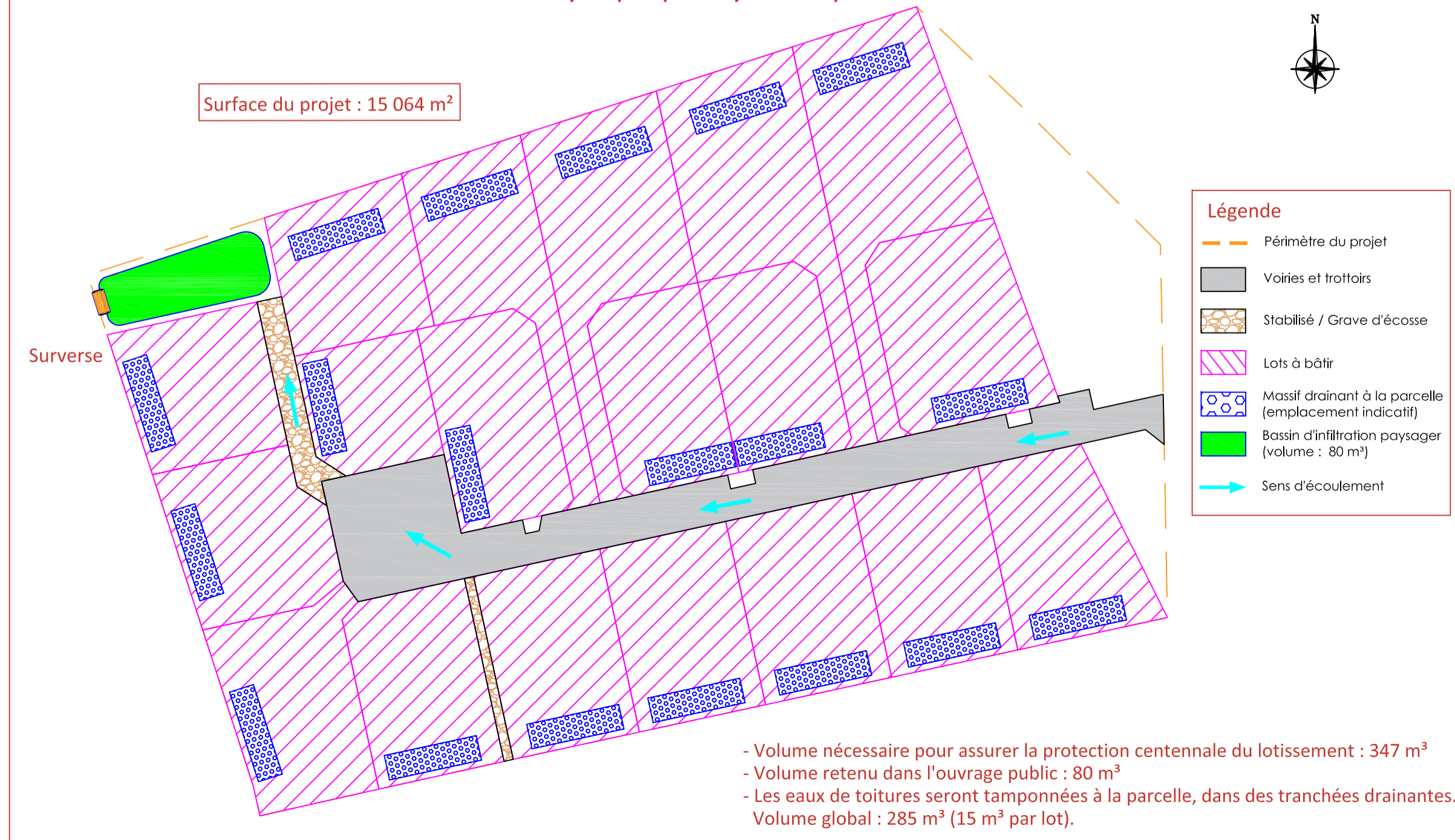
Massif drainant par parcelle (emplacement indicatif)
Longueur : 15,00 ml
Largeur : 4,00 ml
Profondeur : 0,75 m
Surface : 60 m²
Surface mouillée : 82,50 m²
Surface d'infiltration : 41,25 m²
Volume minimum : 15 m³ avec 35% de vide

Coupe de la tranchée drainante centennale à la parcelle (15 m³)



Les massifs drainants figurés sur le plan ne sont pas définitifs, leurs emplacements sont notés à titre indicatif

Synoptique Hydraulique



- Légende**
- Périmètre du projet
 - Voies et trottoirs
 - Stabilité / Grave d'écoisse
 - Lots à bâtir
 - Massif drainant à la parcelle (emplacement indicatif)
 - Bassin d'infiltration paysager (volume : 80 m³)
 - Sens d'écoulement