

# Port Mort -27-









21 TERRAINS A BATIR  
Grande Rue  
Rue de Pressagny

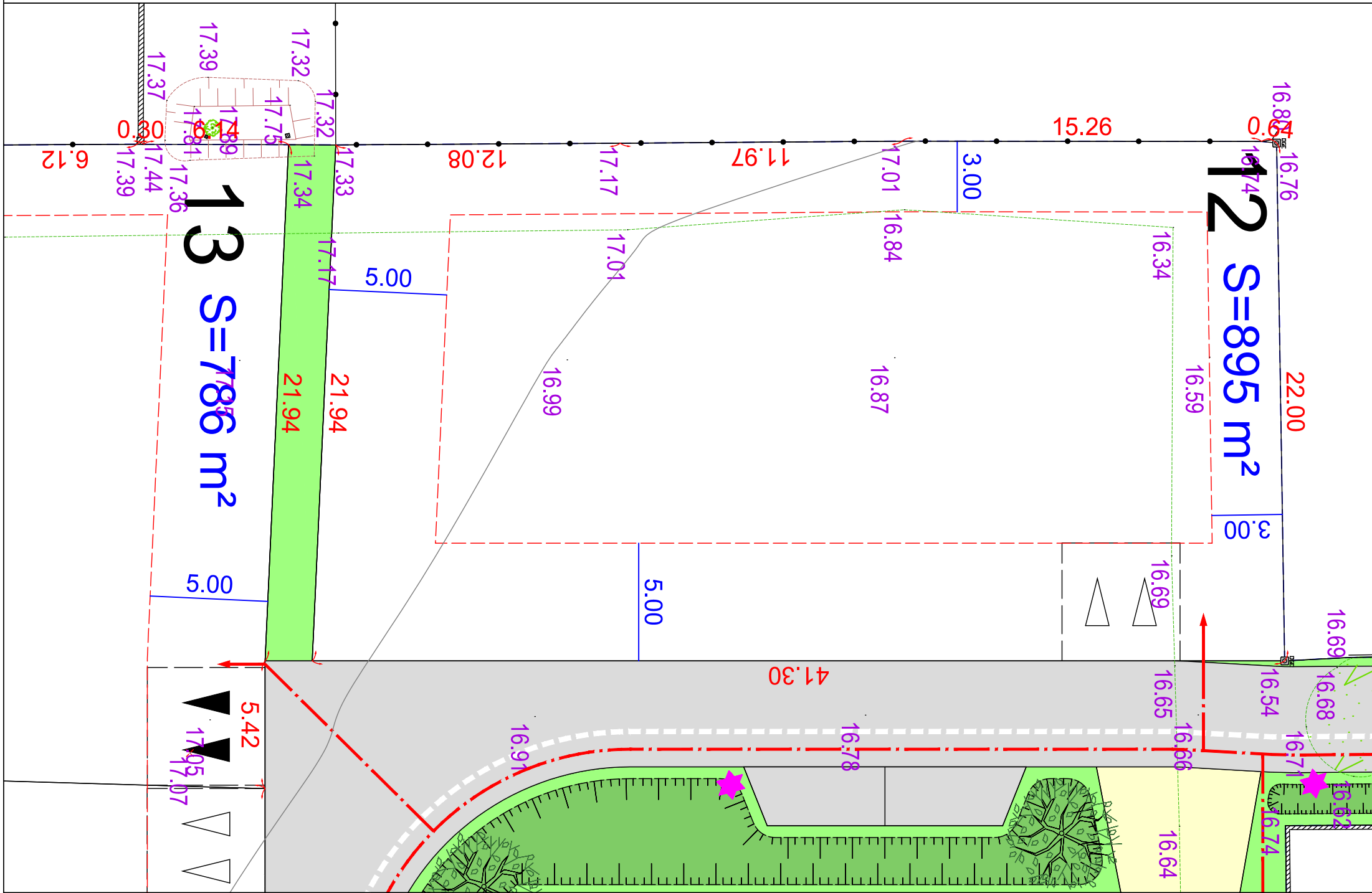


**GÉOMÈTRES EXPERTS**  
Benoit SANTUS  
Olivier JUMENTIER  
Erwan QUINIOU  
Benjamin LEMOINE

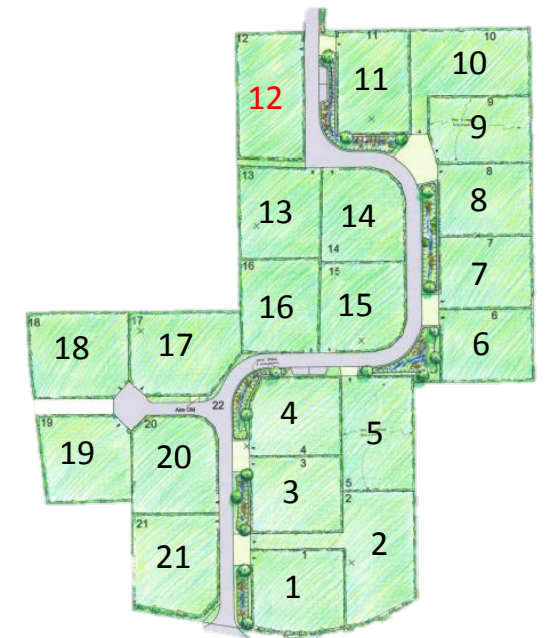
ZAC Plaine de la Ronce  
1042 rue Augustin Fresnel - 76230 Bois Guillaume  
Tél 02 35 70 54 60 Fax 02 35 15 28 45  
geometres@ge360.fr

## LEGENDE

-  Limite de zone constructible
-  Distance minimale d'implantation par rapport à la limite
-  Espace vert
-  Enrobé noir
-  Béton
-  Emplacement indicatif de l'entrée charretière A charge acquéreur
-  Noue
-  Branchement réseaux divers



## Plan d'ensemble



**NOTA :**

Les cotes de niveaux, la position des réseaux et des branchements sont données à titre indicatif et pourront être modifiées au cours des travaux.  
Seul les plans de vente définitifs auront valeur juridique.  
Epanchage individuel des Eaux Pluviales et des Eaux Usées sur la parcelle à charge des acquéreurs (Voir Etude Ecotone).  
Les surfaces indiquées ne seront définitives qu'après bornage des lots

Echelle 1/200

**DRAKKAR DEVELOPPEMENT**  
216 Route de Neufchâtel  
76420 BIHOREL  
RCS 848 599 213